

Beboerne blev delt op i to grupper: Gruppe 1 med 5 personer og Gruppe 2 med 4 personer. Hver gruppe havde én time til hver af de to emner: Landskab / udeområder og Beboerhus.

For udeområderne blev beboerne præsenteret for status på situationsplan og konklusioner fra henholdsvis workshop 1 og 2, hvor de fik chancen for at kommentere herpå. Der er heraf draget endelige konklusioner og tilføjet bemærkninger, der vil blive set nærmere på.

Det er blevet bemærket for beboerne, at alle konklusionerne vil blive etableret så vidt muligt, men at det ikke kan loves, alt vil blive prioriteret, idet der kan være store økonomiske variationer, der forhindrer dette.

Dernæst fik hver gruppe til opgave igennem referencebilleder at prioritere deres favorit på 10 forskellige områder / funktioner / elementer. Alle skulle hver især sætte grønt klistermærke på deres favorit, og kunne sætte gult klistermærke på deres anden favorit samt sætte rødt klistermærke på, hvis de absolut ikke ville have den.

Til sidst fik beboerne til opgave at udfylde et prioriteringsskema, hvor de fra 1 til 3 skulle skrive den funktion, de prioriterede højest. Skemaer er anonyme.

Konklusioner

- Forløb for Stien 'Den Røde Tråd' er låst fast. Sekundære stier kan ændre sig.
- Eksist. legepladser bibeholdes, men kan tilpasses stiforløb ift. form. Er inventar i for dårlig stand vil det blive erstattet eller afskaffet.
- Tørrestativer udskiftes til nye i bedre stand og vil blive færre.
- Eksisterende multibane / asfalteret sportsbane i nord vil fjernes til fordel for ny og bedre multibane.
- Der bliver reserveret arealer til bakker, så mulig overskudende jord kan benyttes hertil. Bakker kan bruges til både ophold og leg.
- Der bliver placeret en miljøstation på arealet, hvor den nuværende nedgravede parkeringskælder befinder sig.
- Der etableres bålplads nær Beboerhus.
- Der vil blive etableret opholdsarealer med afskærmning.
- Der vil blive etableret pavillioner.
- Der vil blive etableret udendørs fitness.
- Nuværende areal med basketball-kurv vil blive optimeret.
- Om muligt etableres der ny skrå-parkering langs Aalborggade. Dette skal aftales med kommunen*.

Bemærkninger fra beboerne

- Der ønskes træer langs Bøsbrovej for det visuelle udtryks skyld.
- Der foreslås petanquebane ud til Bøsbrovej.
- Der ønskes fra borger, der ikke deltog i de to første workshops, at der kommer nyttehaver eller reserveres arealer hertil.
- Der ønskes fra borger, der ikke deltog i de to første workshops, at der kommer frugttræer.
- Det foreslås at flytte multiobanen fra det nordlige område til det sydlige, idet der bor flere unge her.
- Der foreslås vejbump på Aalborggade. Dette skal tages med kommunen.
- Der foreslås fodgængerfelt på Bøsbrovej. Dette skal tages med kommunen.
- Der foreslås ekstra tørregård ved det nordlige område.
- Der foreslås opholdsareal nord for afdeling 5.
- Der foreslås belysning, der er solcellestyret.

* Det er efter workshops'ene blevet bemærket fra Jan Tang, at der ikke er afsat økonomi hertil, og at det derfor bør undlades.

Kommunikationsfunktioner og aktiviteter

Træer langs vej

Hvorfor har vi træer her? Juletræer


Belægning ved vej

Frugttræer

Reserverer areal til nyt træer



Pavillion



Åben /



Halvt åben / Glas og



Fast by åben facade



Lukket / træ

Pavillion



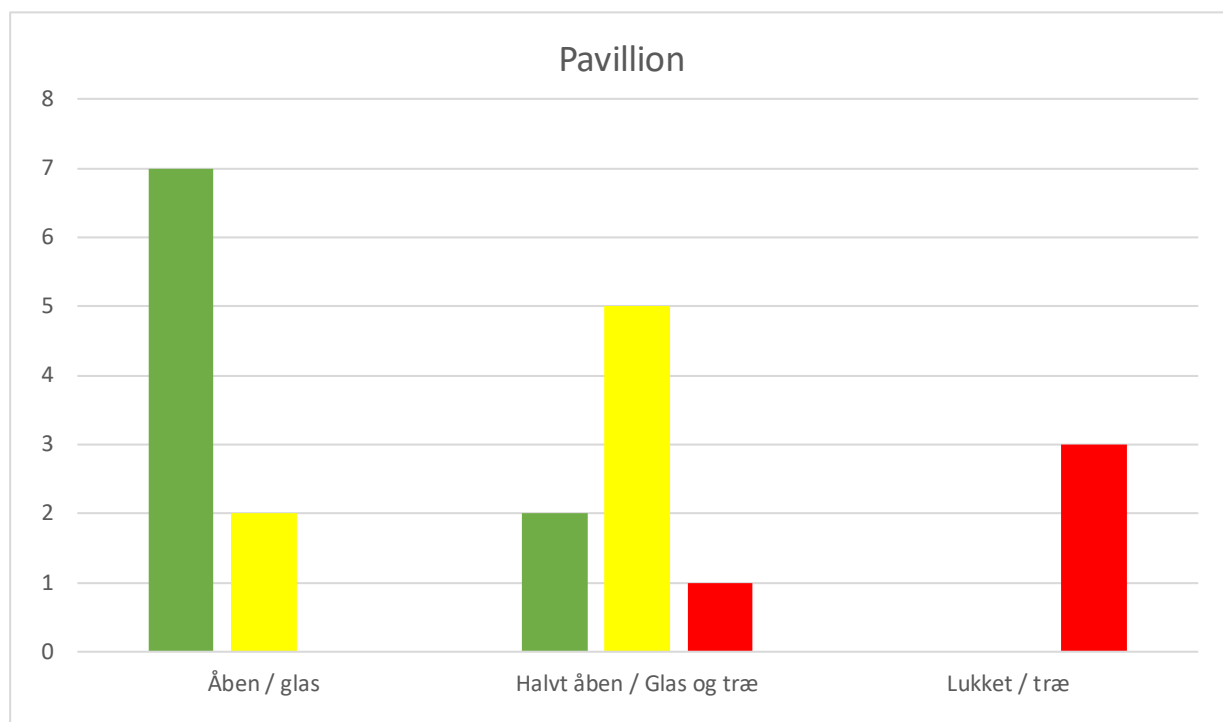
Åben / glas



Halvt åben / Glas og træ



Lukket / træ




- Favorit: Åben / glas
- Anden favorit: Halvt åben / Glas og træ
- Ingen favorit: Lukket / træ

Ophold med afskærmning



Trælammeller



Trælammeller med vedbeplantning




Espaliér med vedbeplantning



Ophold med afskærmning



Trælammeller



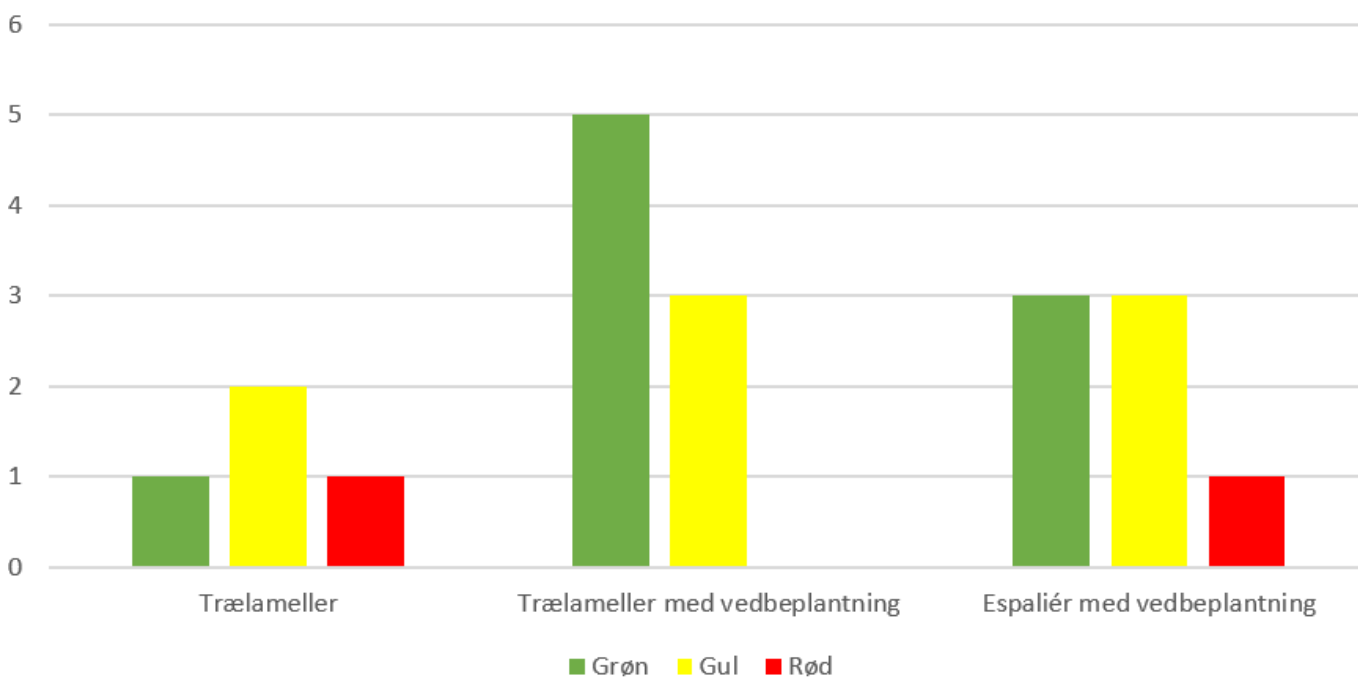
Trælammeller med vedbeplantning



Espaliér med vedbeplantning



Ophold med afskærmning



- Favorit: Trælammeller med vedbeplantning
- Espaliér med vedbeplantning
- Tredje favorit: Trælammeller